



Associazione Sportiva Dilettantistica dell'Assonautica Provinciale di Ancona

Via G. Mascino, 3/H – 60125 Ancona – cellulare 340.1422005 - E-mail: info@assonautica.an.it

www.assonautica.an.it

CROCIERA-SCUOLA SOCIALE 2020

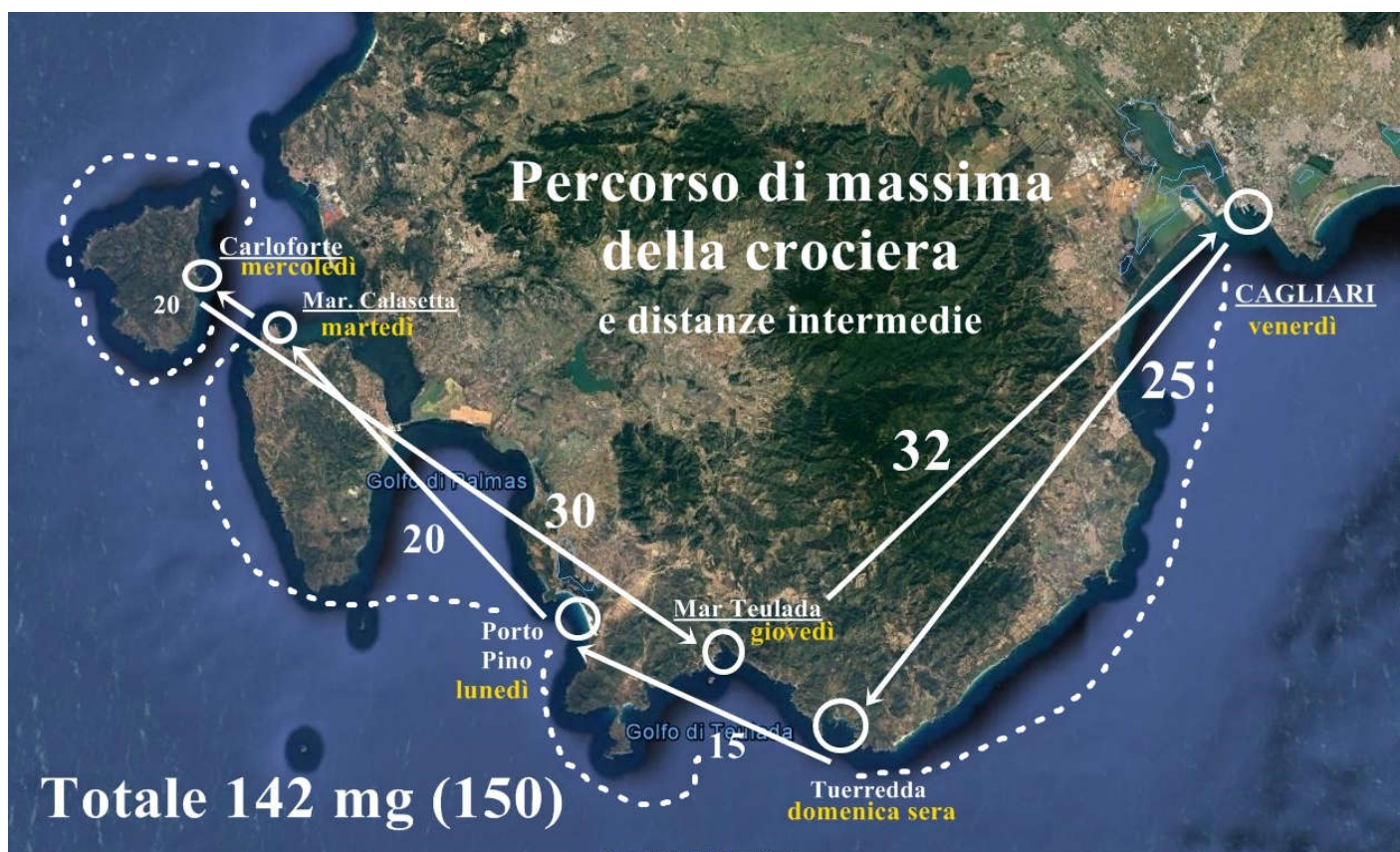
Sardegna di sud-ovest

27 giugno/4 luglio (26 giugno-5 luglio compresi trasferimenti)

Abbiamo scelto per il nostro primo approccio alla bellissima Sardegna una zona riparata dal vento dominante, il maestrale, e ben collegata alla terraferma per i trasferimenti.


La crociera si svolge tra Cagliari e le isole di San Pietro e Sant'Antioco, percorrendo tutta la costa di Capo Teulada con le baie e le spiagge tra le più belle della Sardegna.

Questo è il programma di massima, ma come sapete per mare tutto può cambiare, quindi le tappe saranno adattate alle condizioni meteo e non si può nemmeno escludere che qualcosa non si riesca a fare.



Venerdì 26 giugno.

Partenza da Ancona (Marina Dorica) alle 14 con auto proprie, per essere all'imbarco a Civitavecchia (300 km) alle 18 (traghetto Tirrenia ore 19). Viaggeremo in 3-4 per auto (dividendo le spese), lasciando, se qualcuno vuole, le altre auto a Marina Dorica. Lasceremo le auto a Civitavecchia, dove ci sono parcheggi custoditi e prenotabili con navette transfer a costi sui 35-40 € per otto giorni. In nave cabine a 4 letti con bagno. Arrivo a Cagliari alle 10,30 di **sabato 27**. Deposito bagagli e primo contatto al Marina, tempo libero per breve giro della città. Alle 16 check-in delle barche e cambusa. Serata libera.




Associazione Sportiva Dilettantistica dell'Assonautica Provinciale di Ancona

Via G. Mascino, 3/H – 60125 Ancona – cellulare 340.1422005 - E-mail: info@assonautica.an.it
www.assonautica.an.it

Domenica 28. Partenza in direzione di Capo Spartivento, sosta intermedia se possibile a Nora (area archeologica Fenicio-Romana) e spiaggia di Chia (queste cose possono essere fatte anche durante il ritorno, secondo il meteo, trattandosi di baie esposte) e notte in baia a Tuerredda (o Marina Teulada se condizioni meteo lo sconsigliano – come sopra, Tuerredda può essere sosta al ritorno). Totale giornata 25 miglia (30 se a Marina Teulada)



Lunedì 29. Trasferimento fino alla baia di Porto Pino (15 miglia) con le grandi dune di sabbia. Sosta intermedia in baie di Capo Teulada (Porto Zafferano, Piscinni). Ancoraggio notte in Rada Guidi dell'isola di san Pietro in caso di maestrale.



Associazione Sportiva Dilettantistica dell'Assonautica Provinciale di Ancona

Via G. Mascino, 3/H – 60125 Ancona – cellulare 340.1422005 - E-mail: info@assonautica.an.it

www.assonautica.an.it




Porto Pino



**Cala Lunga,
S. Antioco**

Martedì 30: rotta su Marina di Calasetta (punta nord di Sant'Antioco, a 20 miglia) con soste intermedie in baie della costa ovest di Sant'Antioco (Cala Lunga, Cala Sapone); nel pomeriggio visita in bus o taxi a Sant'Antioco centro (area punica dell'antica Sulkis, la città più antica d'Italia).



Associazione Sportiva Dilettantistica dell'Assonautica Provinciale di Ancona


Via G. Mascino, 3/H – 60125 Ancona – cellulare 340.1422005 - E-mail: info@assonautica.an.it

www.assonautica.an.it

Mercoledì 1° luglio: giro in senso orario dell'isola di San Pietro (16 miglia) con le numerose baie (rada Guidi, faraglioni delle Colonne, grotte di Mezzaluna e le altre come da mappa); notte al porto di Carloforte, la tappa più importante della crociera.



Gli abitanti di sono di origine genovese ma vennero nell'800 da Tabarca (isola Tunisina) dove per secoli avevano lavorato alla pesca del corallo. Quindi hanno usi e lingua che sono un mix di ligure ed arabo. Se le



Associazione Sportiva Dilettantistica dell'Assonautica Provinciale di Ancona

Via G. Mascino, 3/H – 60125 Ancona – cellulare 340.1422005 - E-mail: info@assonautica.an.it


www.assonautica.an.it

condizioni meteo (maestrale) non consentono il giro dell'isola, andremo direttamente da Calasetta a Rada Guidi e faraglioni e da qui dopo aver veleggiato in zona, a Carloforte, rimanendo sempre ridossati.



Giovedì 2: da Carloforte a Marina Teulada (30 miglia) con soste intermedie secondo il meteo e facendo le baie non viste all'andata (p.e. Torre Cannai alla punta sud di Sant'Antioco, o Porto Pino se perso all'andata ecc..).






Associazione Sportiva Dilettantistica dell'Assonautica Provinciale di Ancona

Via G. Mascino, 3/H – 60125 Ancona – cellulare 340.1422005 - E-mail: info@assonautica.an.it

www.assonautica.an.it

Venerdì 3: da Marina Teulada a Cagliari (32 miglia) anche in questo caso con le soste intermedie non fatte all'andata (per esempio Tuerredda e Nora). Saremo al Marina entro le 18, se rimane tempo prima di entrare faremo un bagno al Poetto, la famosa spiaggia sotto il promontorio di Cagliari. Serata in città.

Sabato 4: lasciamo le barche alle 9 ma mettiamo in custodia il bagaglio al Marina per poter girare Cagliari, ricchissima di bellezze storiche ed archeologiche (da non perdere il museo archeologico, per chi è appassionato di civiltà nuragica). Pranzo libero. Alle 19 al porto. Partenza traghetto ore 20, cabine quaduple.



Domenica 5: arrivo a Civitavecchia alle 9; ritiro delle auto e trasferimento a Tarquinia, sulla via per Ancona (chi non è interessato prosegue direttamente per il ritorno) dove pranzeremo e visiteremo la necropoli etrusca ed annesso museo archeologico. Sono probabilmente quanto di più importante c'è sul mondo etrusco. Ritorno ad Ancona per il tardo pomeriggio.